

315/1

**VALSTYBĖS ĮMONĖS
IGNALINOS ATOMINĖS ELEKTRINĖS
EKSPLOATACIJOS NUTRAUKIMO TARNYBA**

(bylos indeksas)

NEKILNOJAMOJO TURTO OBJEKTO KADASTRINIŲ MATAVIMŲ

BYLA Nr. 30/1939

**AUTOMOBILIŲ TRANSPORTO GARAŽAS (580 PASTATAS), PRIVAŽIAVIMO
AUTOKELIAS NR. 5V, AIKŠTELĖ, TVORA SU VARTAIS**

(ryšys su dokumentu – registro Nr. 44/1321883)

(bylos antraštė)

F. Nr.	_____
Ap. Nr.	_____
B. Nr.	_____

Pradėta 2009-07-01

Baigta _____

Data _____

Saugojimo terminas Iki įmonės eksploatavimo pabaigos

IAE archyvas
2009 - 11 - 13
Nr. ArchVD-0969-3666 v1

BYLOS VIDAUS APYRAŠAS

Eil. Nr.	Dokumento pavadinimas (antraštė)	Dokumento data	Dokumento Nr.	Bylos lapų numeriai	Pastabos
1	2	3	4	5	6
1	Titulinis lapas	2009-07-01	30/1939	1a-1b	
2	Vidaus apyrašas			1c	
3	Statinių išdėstymo planas			1	
4	Koordinacių žiniaraštis			2-3	
5	Statinio nuotraukos			4	
6	Pirmo aukšto planas			5	
7	Pagrindinio pastato, jo dalių ir priestatų kadastro duomenys 1A forma			6	
8	Kelio ir jo sudėtinių dalių kadastro duomenys 1K forma			7	
9	Kitų statinių kadastro duomenys 1C forma			8-10	
10	Pagrindinio pastato, jo dalių ir priestatų įkainojimas (perkainojimas) 2A forma			11	
11	Kelio ir jo sudėtinių dalių įkainojimas (perkainojimas) 2K forma			12	
12	Kitų statinių įkainojimas (perkainojimas) 2C forma			13-15	
13	Pagrindinio pastato vidaus plotų eksplikacija 3 forma			16-17	
14	Kelio važiuojamosios dalies ir žemės sankasos kadastro duomenys 3K forma			18	
15	Kelio sankryžų, tiltų, viadukų, estakadų, pralaidų, autobuso sustojimo ir poilsio aikštelių, šviesoforų, kelio oro sąlygų stebėjimo ir transporto apskaitos įrenginių kadastro duomenys 4K forma			19	

Vidaus apyrašo _____ 1 (vienas) _____ lapas.

ENT inžinierė
Edita SAULĖ

(pareigų pavadinimas)
2009-11-12

E. Saulė

(parašas)

(vardas ir pavardė)

315/1

KOPIJA

1a



VALSTYBĖS ĮMONĖ REGISTRŲ CENTRAS

**NEKILNOJAMOJO TURTO
KADASTRO IR REGISTRO
BYLA**

IAE archyvas
200 9 - 09 - 25
Nr. ArchVD-0969-3666 v1

KOPIJA TIKRA 

Valstybės įmonės Registrų centro Utenos filialas

**NEKILNOJAMOJO DAIKTO
KADASTRINIŲ MATAVIMŲ BYLA**

Tomas: 1

Nekilnojamojo turto objektas: **Statinys (statiniai)**

Bylos Nr.: **30/1939**

Registro Nr.: **44/1321883**

Adresas: **Visagino sav. Drūkšinių k.**

Lapų skaičius: 19

SUDERINTA

(pareigos)
(parašas)
(vardas, pavardė)
(data)

IAE archyvas
2009-11-13
Nr. Archyvo-0969-3666v1

KOPIJA TIKRA

Bylos Nr. 30/1939
Tomo Nr. 1
Registro 44/1321883

BYLOS TOMO VIDAUS APYRAŠAS

Eil. Nr.	Dokumento pavadinimas	Dokumento		Lapų skaič.	Bylos lapų numeriai	Pastabos
		Nr.	Data			
1	Statinio planas "STATINIŲ IŠDĖSTYMO PLANAS"		2009-10-05	1	1	
2	Koordinačių žiniaraštis		2009-10-05	2	2-3	
3	Statinio nuotraukos 1F FORMA		2009-10-05	1	4	
4	Statinio planas "PIRMAS AUKŠTAS"		2009-10-05	1	5	
5	Pagrindinio pastato, jo dalių ir priestatų kadastro duomenys 1A FORMA		2009-10-05	1	6	
6	Kelio ir jo sudėtinių dalių kadastro duomenys 1K FORMA		2009-10-05	1	7	
7	Kitų statinių kadastro duomenys 1C FORMA		2009-10-05	3	8-10	
8	Pagrindinio pastato, jo dalių ir priestatų įkainojimas (perkainojimas) 2A FORMA		2009-10-05	1	11	
9	Kelio ir jo sudėtinių dalių įkainojimas (perkainojimas) 2K FORMA		2009-10-05	1	12	
10	Kitų statinių įkainojimas (perkainojimas) 2C FORMA		2009-10-05	3	13-15	
11	Pagrindinio pastato vidaus plotų eksplikacija 3 FORMA		2009-10-05	2	16-17	
12	Kelio važiuojamosios dalies ir žemės sankasos kadastro duomenys 3K FORMA		2009-10-05	1	18	
13	Kelio sankryžų, tiltų, viadukų, estakadų, pralaidų, autobusų sustojimo ir poilsio aikštelių, šviesoforų, kelio oro sąlygų stebėjimo ir transporto apskaitos įrenginių kadastro duomenys 4K FORMA		2009-10-05	1	19	

Vidaus apyrašo lapų

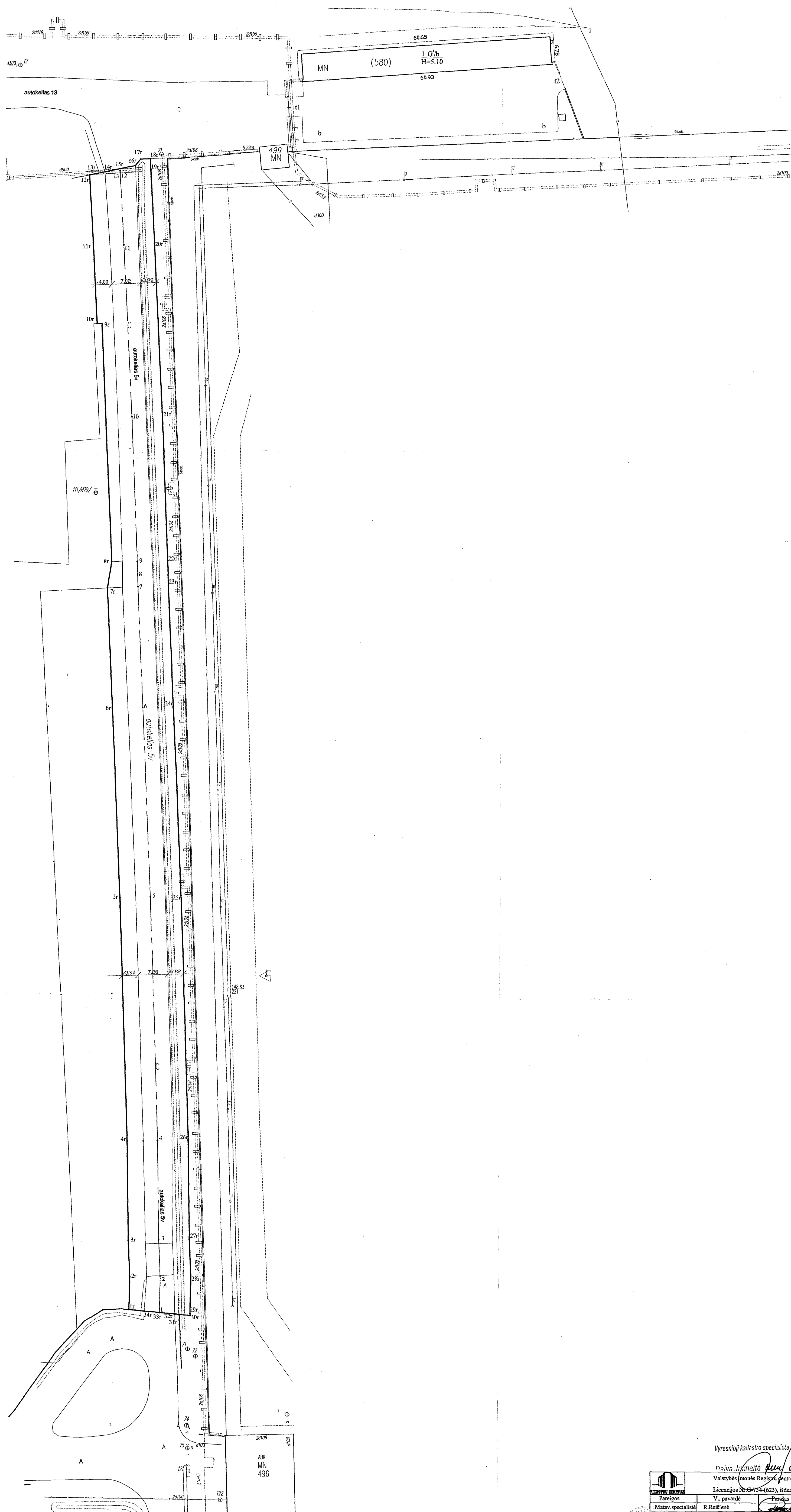
19

Matav. specialistė Rolanda Reišienė



KOPIJA TIKRA


Lapas 1 iš 1



KOPIJA TIKRA


Vyresnioji kadastrų specialistė

2009.11.11 1

Daryta įvykiai

Valstybės (monės) Registrų centro Užtenos filialas

Licencijos Nr.G-774-(623), išduota 2008-08-27

	Kadastrų centras	Paragis	V. pavardė	Pavardė	Data
Matav. specialistė		R. Reizienė		<i>[Signature]</i>	2009-11-9
<i>[Signature]</i>		Matavimui			
<i>[Signature]</i>		Matavimui (planavimui) Nr. 1			
(Sisteminis) idėtinumo planas		1:500		A.V.	
Visagino sav. Dirlikstų k.					
Sudarytas pagal 2009-10-05 kadastrinių matavimų duomenis					
Pristato pažymėjimas					

IŠDĖSTYMO PLANAS M 1: ...500.....

Objekto pavadinimas	Privažiavimo autokelias Nr.5v
Kaimas	Drūkšinių
Miestas	
Savivaldybė	Visagino

KELIO RIBOS KOORDINACIŲ ŽINIARAŠTIS

Taško Nr.	X	Y	Taško Nr.	X	Y
1r	6165684.55	662846.88	33r	6165683.87	662854.37
2r	6165692.65	662847.02	34r	6165684.21	662850.66
3r	6165701.32	662846.67			
4r	6165725.65	662846.34			
5r	6165785.24	662844.42			
6r	6165831.26	662842.38			
7r	6165860.70	662841.14			
8r	6165867.21	662842.20			
9r	6165925.33	662839.72			
10r	6165925.33	662838.54			
11r	6165944.20	662837.64			
12r	6165961.58	662836.73			
13r	6165962.03	662838.93			
14r	6165962.34	662840.41			
15r	6165963.13	662844.15			
16r	6165963.92	662847.90			
17r	6165965.46	662849.17			
18r	6165965.60	662851.56			
19r	6165963.00	662851.67			
20r	6165944.95	662852.62			
21r	6165902.98	662854.62			
22r	6165867.44	662855.99			
23r	6165861.32	662856.13			
24r	6165831.91	662857.37			
25r	6165785.81	662859.41			
26r	6165726.00	662861.33			
27r	6165701.73	662861.67			
28r	6165692.82	662862.03			
29r	6165683.74	662861.87			
30r	6165683.19	662861.84			
31r	6165683.44	662859.14			
32r	6165683.53	662858.08			

INŽINERINIO STATINIO RIBOS
PAŽYMĖTOS KADASTRO ŽEMĖLAPYJE
2009 - 09 - 21
(data)
VI REGISTRŲ CENTRO UTENOS FILIALAS
GIS grupės vedėjas..... Romutis Valentukevičius
(parašas)

SUDERINTA
Kadastro GIS grupės vedėjas

Romutis Valentukevičius

2009 m. 7 17 d.

Žiniaraštį sudarė:

redaktorė
Danutė Kanapeckaitė

(vykdytojo pareigos)

(parašas)



(vardas ir pavardė)

KOPIJA TIKRA

Statinio nuotraukos

Adresas Visagino sav. Drūkšinių k.

Unikalus Nr. 4400-1945-6345

Žymėjimas 1G1b

Pavadinimas Automobilių transporto garažas (580 pastatas)

Paskirtis Garažų

Matavimų data 2009-10-05



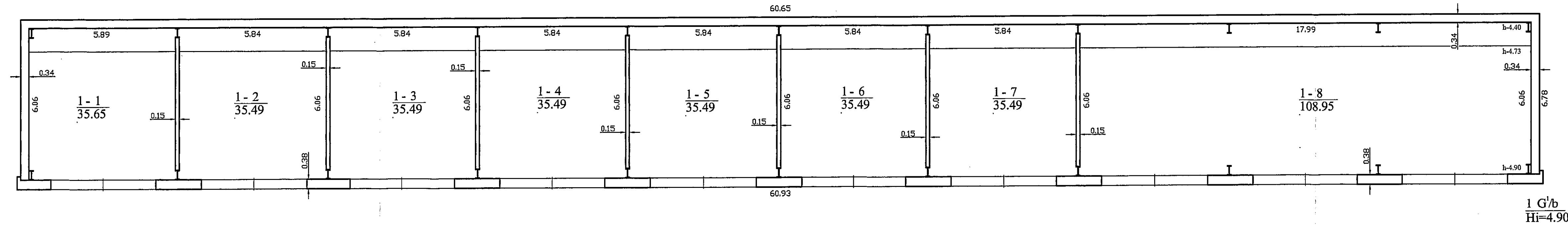
Parengė Matav.specialistė Rolanda Reišienė

Mašininkė
Darulė Kanapeckaitė

Vyresnioji kadastro specialistė

Daiva Juknaitė





1 G'/b
Hi=4.90

Vyresnioji kadastro specialistė

Dalia Jukaitė 2009.11.11

Valstybės įmonės Registrų centro Utenos filialas

Licencijos Nr.G-734-(623), išduota 2008-08-27

Pareigos	V., pavardė	Pasas	Data
Matav. specialistė	R. Reišienė		2009-11-9

Pirmo aukšto planas 1:100 A.V.

Visagino sav. Drūkšinių k.

Sudarytas pagal 2009-10-05 kadastrinių matavimų duomenis Pastato pažymėjimas plane 1G1b

KOPIJA TIKRA

Pagrindinio pastato, jo dalių ir priestatų kadastro duomenys

Adresas Visagino sav. Drūkšinių k.

Unikalus Nr. 4400-1945-6345

Kadastro duomenys	Pagrindinis pastatas	Rūšys (pusrūšis)	Pastogės patalpos
Duomenys užfiksuoti	2009-10-05	X	X
Žymėjimas	1G1b		
Paskirtis	Garažų	X	X
Pavadinimas	Automobilių transporto garažas (580 pastatas)	X	X
Statybos pradžios metai:	1988		
Statybos pabaigos metai:	2009		
Rekonstravimo pradžios metai:			
Rekonstravimo pabaigos metai:			
Baigtumo procentas: %	100		
Aukštų skaičius:	1		
Tūris: kub.m	2066		
Bendras plotas: kv.m	357,54		
Pamatai:	Gelžbetonis		
Sienos:	Gelžbetonio plokštės		
Perdanga:	Gelžbetonis		
Stogo konstrukcija:	Sutapdintas		
Stogo danga:	Ruberoidas		
Išorės apdaila:	Nėra		
Pertvaros:	Gelžbetonio plokštės		
Grindys:	Monolitinės		
Langai:	Nėra		
Durys:	Metalinės		
Vidaus apdaila:	Dažai		
Šildymas:	Nėra		
Vandentiekis:	Nėra		
Nuotekų šalinimas:	Nėra		
Dujos:	Nėra		
Karštas vanduo:	Nėra		
Elektra:	Yra		
Viryklė:	Nėra		
Vonios kambarys:	Nėra		
Vėdinimas ir kondicionavimas:	Nėra		

Viso pastato			
Bendras plotas: kv.m	357,54	Baigtumo procentas: %	100
Tūris: kub.m	2066	Koordinatė X:	6165990,4
Užstatytas plotas: kv.m	411	Koordinatė Y:	662918,75
Plotas bruto: kv.m	411		

Parengė Matav.specialistė Rolanda Reišienė

Melirinkė
Danutė Konopackaitė
Vyresnioji kadastro specialistė

2009 m. 11 m.

A.V.

11-Lap-2009 09:51:22



* 1 0 1 3 1 6 9 9 2 8 *

KOPIJA TIKRA

Kelio ir jo sudėtinių dalių kadastro duomenys

Adresas Visagino sav. Drūkšinių k.

Unikalus Nr. 4400-1945-7764

Pavadinimas Privažiavimo autokelias Nr.5v

Žymėjimas

Paskirtis Kelių

Matavimų data 2009-10-05

Aprašymas: baigtumas 100%

Kelias, kelio sudėtinės dalys	Mato vienetas	Kiekis
1	2	3
Privažiavimo autokelias Nr.5v 1	km	0.279
Nuovaža 8	kv.m	20,24
Pralaida 12	m	12,7

Parengė Matav.specialistė Rolanda Reišienė

Matavinkė
Danutė Konopackaitė

Vyresnioji kadaistro specialistė

Dalia Juknaitė

A.V.



Kitų statinių kadastro duomenys

Adresas Visagino sav. Drūkšinių k.

Unikalus Nr. 4400-1945-6456

Pavadinimas Aikštelė

Pažymėjimas plane b

Paskirtis Kiti statiniai

Kad. duomenų nustatymo 2009-10-05

Aprašymas

Statinio duomenys

Statybos pradžios metai:	1988	Statybos pabaigos metai:	2009
Rekonstravimo pradžios metai:		Rekonstravimo pabaigos metai:	

Statinio sudėtinių dalių kadastro duomenys

Pažymėjimas plane	Sudėtinė dalis		
b	Aikštelė		
Statybos pradžios metai:	1988	Plotis: m	
Statybos pabaigos metai:	2009	Plotas kv.m	1069,95
Rekonstravimo pradžios metai:		Tūris: kub.m	
Rekonstravimo pabaigos metai:		Gylis: m	
Baigtumo procentas: %	100	Medžiaga:	Asfaltas
Aukštis: m		Markė:	
Ilgis: m		Kiekis: vnt.	
Skersmuo mm			

Parengė Matav.specialistė Rolanda Reišienė

Malininkė
Danutė Kanapackaitė

Vyresnioji kadastro specialistė

Danutė Kanapackaitė

A.V.



* 1 0 1 3 1 6 7 0 6 8 *

Kitų statinių kadastro duomenys

Adresas Visagino sav. Drūkšinių k.

Unikalus Nr. 4400-1992-3410

Pavadinimas Tvora su vartais

Pažymėjimas plane t1

Paskirtis Kiti statiniai

Kad. duomenų nustatymo 2009-10-05

Aprašymas tvora su vartais t1

Statinio duomenys

Statybos pradžios metai:	2009	Statybos pabaigos metai:	2009
Rekonstravimo pradžios metai:		Rekonstravimo pabaigos metai:	

Statinio sudėtinių dalių kadastro duomenys

Pažymėjimas plane	Sudėtinė dalis		
t1	Tvora su vartais		
Statybos pradžios metai:	2009	Plotis: m	
Statybos pabaigos metai:	2009	Plotas kv.m	
Rekonstravimo pradžios metai:		Tūris: kub.m	
Rekonstravimo pabaigos metai:		Gylis: m	
Baigtumo procentas: %	100	Medžiaga:	Metalo lakštai
Aukštis: m	3	Markė:	
Ilgis: m	20,7	Kiekis: vnt.	
Skersmuo mm			

Parengė Matav.specialistė Rolanda Reišienė

Matavinkė
Danutė Kunopackaitė
Vyresnioji kadastro specialistė
Dalia Jukaitė 2009 11 11

A.V.



* 1 0 1 3 1 6 8 8 6 3 *

Kitų statinių kadastro duomenys

Adresas Visagino sav. Drūkšinių k.

Unikalus Nr. 4400-1993-3181

Pavadinimas Tvora su vartais

Pažymėjimas plane t2

Paskirtis Kiti statiniai

Aprašymas tvora su vartais t2

Kad. duomenų nustatymo 2009-10-05

Statinio duomenys

Statybos pradžios metai:	2009	Statybos pabaigos metai:	2009
Rekonstravimo pradžios metai:		Rekonstravimo pabaigos metai:	

Statinio sudėtinių dalių kadastro duomenys

Pažymėjimas plane	Sudėtinė dalis		
t2	tvora		
Statybos pradžios metai:	2009	Plotis: m	
Statybos pabaigos metai:	2009	Plotas kv.m	
Rekonstravimo pradžios metai:		Tūris: kub.m	
Rekonstravimo pabaigos metai:		Gylis: m	
Baigtumo procentas: %	100	Medžiaga:	Betono plokštės
Aukštis: m	2,5	Markė:	
Ilgis: m	16,5	Kiekis: vnt.	
Skersmuo mm			

Pažymėjimas plane	Sudėtinė dalis		
.	vartai		
Statybos pradžios metai:	2009	Plotis: m	4,17
Statybos pabaigos metai:	2009	Plotas kv.m	
Rekonstravimo pradžios metai:		Tūris: kub.m	
Rekonstravimo pabaigos metai:		Gylis: m	
Baigtumo procentas: %	100	Medžiaga:	Metalias
Aukštis: m	2,5	Markė:	
Ilgis: m		Kiekis: vnt.	
Skersmuo mm			

Parengė Matav.specialistė Rolanda Reišienė

Matav. specialistė
Duomenų apdorojimo specialistė
Vyresnysis techninis specialistas
Daktarė

A.V.



* 1 0 1 3 1 6 8 9 9 3 *

Unikalus Nr. 4400-1945-6345

Vertės nustatymo data	I(P)	Žymėjimas	Pavadinimas	Kasmetinis vertės mažinimo koeficientas	Matavimo vienetas	Kiekis	Kainynas ir lentelė	Vieneto statybos vertė po indeksavimo, Lt	Atkūrimo kaštai (statybinė vertė), Lt	Nusidėvėjimas %	Atkuriamoji vertė, Lt	Vietovės pataisos koeficientas	Vidutinė rinkos vertė, Lt
1	2	3	4	5	6	7	8	9	10	11	12	13	14
2009-10-05		IG1b	Automobilių transporto garažas (580 pastatas)	1.2	kub.m	2066		351	725000	25	544000	0.07	38100
	P	IG1b	Automobilių transporto garažas (580 pastatas)	1.2	kub.m	2066	NTK2009-2.17.7	351		25			

Parengė Matav.specialistė Rolanda Reišienė

A.V.

Vyresnioji kadastro specialistė

Pratimai

jun/2009 и и

KOPIJA TIKRA



* 1 0 1 3 1 8 1 4 4 1

Lapas 1 iš 1

Kelio ir jo sudėtinių dalių įkainojimas (perkainojimas)

Adresas Visagino sav. Drūkšinių k.

Unikalus Nr. 4400-1945-7764

Žymėjimas

Pavadinimas Privažiavimo autokelias Nr.5v

Paskirtis Kelių

Matavimų data 2009-10-05

Pavadinimas	Vertės nustatymo data	Įkainojimas (I), Perkainojimas (P)	Kasmetinis vertės mažinimo koeficientas	Matavimo vienetas	Kiekis	Kainynas ir lentelė	Vieneto statybos vertė po indeksavimo, Lt	Atkūrimo kaštai (statybinė vertė), Lt	Nusidėvėjimas %	Atkuriamoji vertė, Lt	Vietovės pataisos koeficientas	Vidutinė rinkos vertė, Lt
1	2	3	4	5	6	7	8	9	10	11	12	13
Privažiavimo autokelias Nr.5v 1	2009-10-05	1	5	km	0.279	NTK2009-3.1.8	877000	245000	30	171000	1	171000
Viso								245000		171000		171000

Parengė Matav.specialistė Rolanda Reišienė

A.V.

Malininkė
Dafnė Kunopukaitė

KOPIJA TIKRA



* 1 0 1 3 1 6 7 3 0 8 *

Lapas 1 iš 1

Kitų statinių įkainojimas (perkainojimas)

Adresas Visagino sav. Drūkšinių k.

Unikalus Nr. 4400-1945-6456

Pavadinimas	Vertės nustatymo data	Įkainojimas (I), Perkainojimas (P)	Kasmetinis vertės mažinimo koeficientas	Matavimo vienetas	Kiekis	Kainynas ir lentelė	Vieneto statybos vertė po indeksavimo, Lt	Atkūrimo kaštai (statybinė vertė), Lt	Nusidėvėjimas %	Atkuriamoji vertė, Lt	Vietovės pataisos koeficientas	Vidutinė rinkos vertė, Lt
1	2	3	4	5	6	7	8	9	10	11	12	13
Aikštelė b	2009-10-05	P	5	kv.m	1069,95	NTK2009-3.2.7	228	244000	40	146000	0.03	4390
Viso								244000		146000		4390

Parengė Matav.spezialistė Rolanda Reišienė

A.V.

Matavimas
Darius Karpickaitė

KOPIJA TIKRA



* 1 0 1 3 1 6 7 2 5 3 *

Kitų statinių įkainojimas (perkainojimas)

Adresas Visagino sav. Drūkšinių k.

Unikalus Nr. 4400-1993-3181

Pavadinimas	Vertės nustatymo data	Įkainojimas (I), Perkainojimas (P)	Kasmetinis vertės mažinimo koeficientas	Matavimo vienetas	Kiekis	Kainynas ir lentelė	Vieneto statybos vertė po indeksavimo, Lt	Atkūrimo kaštai (statybinė vertė), Lt	Nusidėvėjimas %	Atkuriamoji vertė, Lt	Vietovės pataisos koeficientas	Vidutinė rinkos vertė, Lt
1	2	3	4	5	6	7	8	9	10	11	12	13
tvora t2	2009-10-05	I	3,3	m	16,5	NTK 2009-5.3.8	548	9040	0	9040	0.03	271
vartai .	2009-10-05	I	7,1	m	4,17	NTK 2009-5.3.8	343	1430	0	1430	0.03	43
Viso								10500		10500		314

Parengė Matav.specialistė Rolanda Reišienė

11-01-1993
Dėkui už Kainų pakeitimą

A.V.

KOPIJA TIKRA



* 1 0 1 3 1 6 9 0 5 0 *

15

Pagrindinio pastato vidaus plotų eksplikacija

3 FORMA

Adresas Visagino sav. Drūkšinių k.

Unikalus Nr. 4400-1945-6345

Žymėjimas 1G1b

Pavadinimas Automobilių transporto garažas (580 pastatas)

Paskirtis Garažų

Matavimų data 2009-10-05

Aukšto Nr.	Patalpos pažymėjimas plane		Patalpų pavadinimas	Gyvenamosios paskirties patalpų								Negyvenamosios paskirties patalpų	
	1 simbolis	2 simbolis		Bendras plotas m ²	Naudingas plotas m ²	Iš to skaičiaus			Pagalbinis nenaudingas plotas m ²	Rūšių (pusrūšių) plotas m ²	Garažų plotas m ²	Pagrindinis plotas m ²	Pagalbinis plotas m ²
						Gyvenamas plotas m ²	Verslo plotas m ²	Pagalbinis naudingas plotas m ²					
1	2	3	4	5	6	7	8	9	10	11	12	13	14
1	1	1	Garažas	35,65								35,65	
1	1	2	Garažas	35,49								35,49	
1	1	3	Garažas	35,49								35,49	
1	1	4	Garažas	35,49								35,49	
1	1	5	Garažas	35,49								35,49	
1	1	6	Garažas	35,49								35,49	
1	1	7	Garažas	35,49								35,49	
1	1	8	Garažas	108,95								108,95	
Iš viso pirmame aukšte (8 patalpos)				357,54								357,54	

KOPIJA TIKRA




* 1 0 1 3 1 6 9 1 2 9 *

16.10

Iš viso (8 patalpos)	357,54								357,54	
------------------------	--------	--	--	--	--	--	--	--	--------	--

Parengė Matav.specialistė Rolanda Reišienė

Matavinkė
Darutė Kanapackaitė




A.V.

KOPIJA TIKRA



Kelio važiuojamosios dalies ir žemės sankasos kadastro duomenys

Adresas Visagino sav. Drūkšinių k.

Unikalus Nr. 4400-1945-7764

Žymėjimas

Pavadinimas Privažiavimo autokelias Nr.5v

Paskirtis Kelių

Matavimų data 2009-10-05

Kelio reikšmė Vietinis Kategorija Pirma Eismo juostų skaičius Dvi Kelio ilgis, km. 0.279

Kelio sudėtinės dalies pavadinimas	Ruožo su vienodais kelio dangos ir sankasos pločiais ir tipais pradžia			Ruožo su vienodais kelio dangos ir sankasos pločiais ir tipais pabaiga			Ruožo ilgis, km.	Statybos / rekonstravimo metai	Kelio plotis, m	Kelio sankasos plotis, m	Kelio sankasos tipas	Kelio dangos plotis, m	Kelio dangos tipas
	Piketo Nr.	Koordinatė X	Koordinatė Y	Piketo Nr.	Koordinatė X	Koordinatė Y							
Privažiavimo autokelias Nr.5v 1	1	6165683,87	662854,37	13	6165963,13	662844,15	0.279	1988/2009	15	15	Pylimas	7,28	Asfaltbetonis

Parengė Matav.specialistė Rolanda Reišienė

A.V.

Matavinkė
Darius Karpavickaitė

Viešasis kadastro specialistė

Piketo Nr.

2009 11 11

KOPIJA TIKRA



* 1 0 1 3 1 6 7 3 0 6 *

Kelio sankryžų, tiltų, viadukų, estakadų, pralaidų, autobusų sustojimo ir poilsio aikštelių, šviesoforų, kelio oro sąlygų stebėjimo ir transporto apskaitos įrenginių kadastro duomenys

Adresas Visagino sav. Drūkšinių k.

Unikalus Nr. 4400-1945-7764

Pavadinimas Privažiavimo autokelias Nr.5v

Žymėjimas

Paskirtis Kelių

Matavimų data 2009-10-05

Kelio sudėtinės dalies pavadinimas	Piketo Nr.	Koordinatė X	Koordinatė Y	Statybos metai	Medžiaga	Mato vienetas	Kiekis	Kelio pusė	Kliūties pavadinimas
1	2	3	4	5	6	7	8	9	10
Nuovaža 8	8	6165864,15	662848,56	1988	Betonas	kv.m	20,24	Kairė	
Pralaida 12	12	6165962,61	662844,18	1988	Betonas	m	12,7	Kairė	

Parengė Matav.specialistė Rolanda Reišienė

Matavimų
Darius Knapyskaitė
matavimų kadastro specialistas

Matavimai
2009 11 11

A.V.



KOPIJA TIKRA

Rolanda Reišienė
2009-11-11

